

आज दिनांक 12/08/15 को उपखंड स्तरीय वनाधिकार समिति की बैठक आहूत की गयी जिसमें ग्राम स्तरीय समिति वनाधिकार समिति से वन क्षेत्र में पड़ने वाली सड़क गोखनपुरा से घटा के लिए प्राप्त प्रस्ताव संख्या जिसका ग्राम स्तरीय समिति द्वारा अनुमोदन किया गया है उसको उपखंड स्तरीय समिति द्वारा अनुमोदन किया जाता है अनुसूचित जनजाति एवं अन्य परंपरागत वननिवासी (वनाधिकारों की मान्यता) अधिनियम ,2006 की धारा 3(2) के एवं नियम 2008 के अंतर्गत उक्त प्रस्तावित वनभूमि पर कोई दावे तंबित नहीं है अतः सर्वसम्मति से उक्त सड़क को उक्त प्रस्तावित वन भूमि में निर्माण हेतु अभिशंका की जाती है । सड़क के प्रस्तावित मार्ग में आने वाली वन एवं गैर वन भूमि का ग्राम वार विवरण निम्न प्रकार से है ।

क्रमांक	ग्राम का नाम	सड़क के एलाइन्मेंट में पड़ने वाली वन भूमि का विवरण हेक्टेयर में	सड़क के एलाइन्मेंट में पड़ने वाली गैर वन भूमि का विवरण हेक्टेयर में
1	गोखनपुरा	2.574	0
2	जेतपुरा	0.404	0.386
	घटा	0.33	1.82
कुल		2.22 हेक्टेयर	2.49 हेक्टेयर

30/08/15
 उपखंड अधिकारी
 उपखंड किशनगंज

उपखंड वन अधिकारी
 किशनगंज

हैजर वन क्षेत्र
 किशनगंज/केलवाडा/भवरगाढ/नाहरगाढ

विकास अधिकारी
 पंचायत समिति किशनगंज

आज दिनांक ... 16.7.2015 को ग्राम स्तरीय वनाधिकार समिति की बैठक आहूत की गयी जिसमें वन क्षेत्र में पड़ने वाली सड़क गोखनपुरा से घटा के लिए प्राप्त प्रस्ताव संख्या का ग्राम स्तरीय समिति द्वारा निर्माण हेतु अनुमोदन किया जाता है । अनुसूचित जनजाति एवं अन्य परंपरागत वननिवासी (वनाधिकारो की मान्यता) अधिनियम ,2006 की धारा 3(2) के एवं नियम 2008 के अंतर्गत उक्त प्रस्तावित वनभूमि पर कोई दावे लंबित नहीं है अतः सर्वसम्मति से उक्त सड़क को उक्त प्रस्तावित वन भूमि में निर्माण हेतु अभिशण की जाती है । सड़क के प्रस्तावित मार्ग में आने वाली वन एवं गैर वन भूमि का ग्राम वार विवरण निम्न प्रकार से है । उक्त प्रस्ताव ग्राम सभा के रजिस्टर में क्रमांक ... 51 पर इन्दाज है तथा ग्राम सभा में 50% से अधिक सदस्यों द्वारा उपस्थिति दर्ज कराई गयी ।

क्रमांक	ग्राम का नाम	सड़क के एलाइनमेंट में पड़ने वाली वन भूमि का विवरण हेक्टेयर में	सड़क के एलाइनमेंट में पड़ने वाली गैर वन भूमि का विवरण हेक्टेयर में
1	गोखनपुरा	2.574	0
2	जैतपुरा	0.404	0.386
	घटा	0.33	1.82
	कुल	2.22 हेक्टेयर	2.49 हेक्टेयर

सरपंच
ग्राम पंचायत, परानियां
ग्राम पंचायत परानियां (घासी)


पंचायत समिति किशनगंज


ग्राम पंचायत परानियां
परानियां, किशनगंज


ग्राम सेवक एवं न सचिव
सचिव, ग्राम पंचायत
परानियां, किशनगंज (घासी)
ग्राम पंचायत परानियां
पंचायत समिति किशनगंज

आज दिनांक 16-7-2015 को ग्राम स्तरीय वनाधिकार समिति की बैठक आहूत की गयी जिसमें वन क्षेत्र में पड़ने वाली सड़क गोखनपुरा से घटा के लिए प्राप्त प्रस्ताव संख्या 6 का ग्राम स्तरीय समिति द्वारा निर्माण हेतु अनुमोदन किया जाता है। अनुसूचित जनजाति एवं अन्य परंपरागत वननिवासी (वनाधिकारो की मान्यता) अधिनियम, 2006 की धारा 3(2) के एवं नियम 2008 के अंतर्गत उक्त प्रस्तावित वनभूमि पर कोई दावे लंबित नहीं हैं अतः सर्वसम्मति से उक्त सड़क को उक्त प्रस्तावित वन भूमि में निर्माण हेतु अभिशंका की जाती है। सड़क के प्रस्तावित मार्ग में आने वाली वन एवं गैर वन भूमि का ग्राम वार विवरण निम्न प्रकार से है। उक्त प्रस्ताव ग्राम सभा के रजिस्टर में क्रमांक 54 पर इन्दाज है तथा ग्राम सभा में 50% से अधिक सदस्यों द्वारा उपस्थिति दर्ज कराई गयी।

क्रमांक	ग्राम का नाम	सड़क के एलाइनमेंट में पड़ने वाली वन भूमि का विवरण हेक्टेयर में	सड़क के एलाइनमेंट में पड़ने वाली गैर वन भूमि का विवरण हेक्टेयर में
1	गोखनपुरा	2.574	0
2	जेलपुरा	0.404	0.386
	घटा	0.33	1.82
कुल		2.22 हेक्टेयर	2.49 हेक्टेयर


सरपंच
 ग्राम पंचायत, परानिया
 ग्राम पंचायत परानिया (बारा)


सरपंच
 ग्राम पंचायत, परानिया
 ग्राम पंचायत परानिया (बारा)


ग्राम सचिव
 ग्राम पंचायत, परानिया
 ग्राम पंचायत परानिया (बारा)

पंचायत समिति किशनगंज

बैठक कार्यवाही विवरण रजिस्टर

आय प्रचारक/त्याप उप-समित सुरागिरी मंचायत समिति निश्च-1510 जिला सुरा

क्र होने तारीख	बैठक का स्थान	अध्यक्ष/सरपंच का नाम	उपस्थित सदस्यों के नाम	बैठक कार्यवाही का विवरण	बैठक में उपस्थित सदस्यों के हस्ताक्षर
1		3	4	5	6
10/01/2015	सुरागिरी की गुरुमठवाली	उ.पी.दुर्गादेव	उ.पी.दुर्गादेव कादम गौरी राधा प्रसाद वासुदेव चतुर्वेदी	शुक्र दिनांक 16.7.2015 को सुरा मंचायत समिति पर श्री दुर्गादेव गुरुदेव की अध्यक्षता में सुरा विकास समिति की बैठक का आयोजन किया गया। इस बैठक में सुरा विकास समिति के सदस्यों की समस्याओं पर चर्चा हुई। सुरा मंचायत समिति के अध्यक्ष कादम गौरी ने सुरा विकास समिति के सदस्यों को सुरा विकास समिति के कार्यवाही के बारे में जानकारी दी। सुरा विकास समिति के सदस्यों ने सुरा विकास समिति के कार्यवाही के बारे में चर्चा की। सुरा विकास समिति के अध्यक्ष कादम गौरी ने सुरा विकास समिति के कार्यवाही के बारे में सुरा मंचायत समिति के सदस्यों को जानकारी दी।	<u>उ.पी.दुर्गादेव</u> <u>कादम गौरी</u> <u>राधा प्रसाद</u> <u>वासुदेव चतुर्वेदी</u>
	सुरागिरी				

15	2500000000	2500000000
16	1000000000	1000000000
17	5000000000	5000000000
18	1000000000	1000000000
19	2000000000	2000000000

- 1) 2500000000
- 2) 1000000000
- 3) 5000000000
- 4) 1000000000
- 5) 1000000000
- 6) 1000000000
- 7) 1000000000
- 8) 1000000000
- 9) 1000000000

15	2500000000	2500000000
16	1000000000	1000000000
17	5000000000	5000000000
18	1000000000	1000000000
19	2000000000	2000000000

बैंडक कार्यवाही विवरण रिपोर्ट

प्रारंभिक/अन्त-समाप्ति तिथि: 21/05/19 दिनांक: 21/19

1	2	3	4
उपरोक्त बैंडक के बैंडक के अल्पसंख्यक/सर्वोच्च का नाम	स्थान	अल्पसंख्यक/सर्वोच्च का नाम	उपस्थित सदस्यों के नाम

बैंडक कार्यवाही का विवरण

प्रमाणिका-6: 2014 कागज की कटौत में वन क्षेत्र में प्रत्येक बैंडक सदस्यों को अवसर प्रदान किया गया है। निम्नलिखित बैंडक के सदस्यों को 2014 कागज की कटौत में शामिल करने के लिए निर्देशित किया गया है। बैंडक के सदस्यों को 2014 कागज की कटौत में शामिल करने के लिए निर्देशित किया गया है। बैंडक के सदस्यों को 2014 कागज की कटौत में शामिल करने के लिए निर्देशित किया गया है।

बैंडक में उपस्थित सदस्यों के हस्ताक्षर



